







# KÁMEN

## ÚZEMNÍ PLÁN

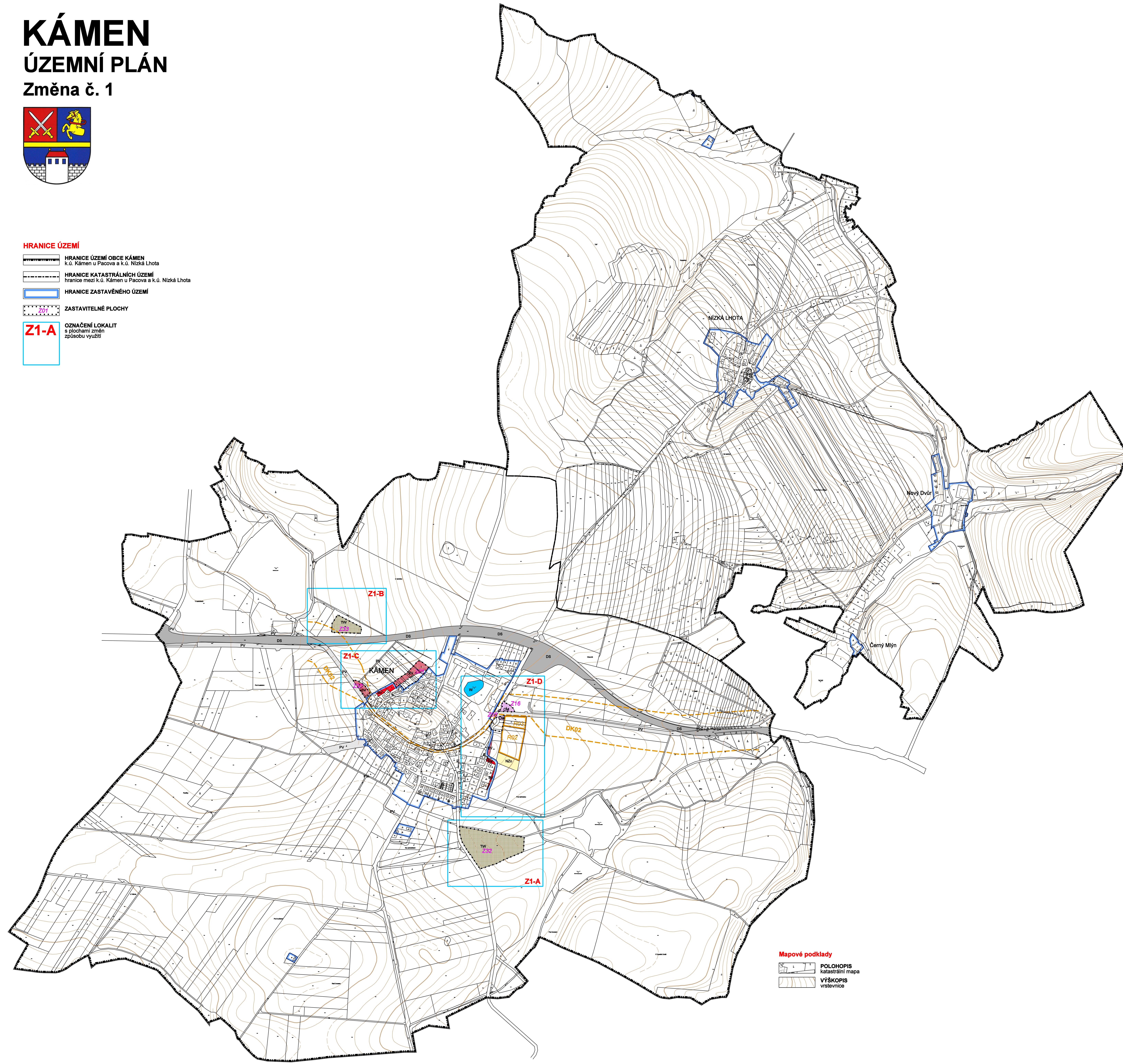
Změna č. 1



### HRANICE ÚZEMÍ

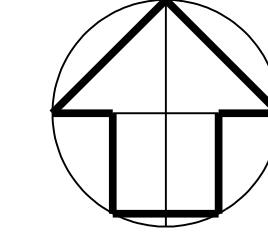
-  HRANICE ÚZEMÍ OBCE KÁMEN  
k.ú. Kámen u Pacova a k.ú. Nizká Lhota
-  HRANICE KATASTRÁLNÍCH ÚZEMÍ  
hranice mezi k.ú. Kámen u Pacova a k.ú. Nizká Lhota
-  HRANICE ZASTAVĚNÉHO ÚZEMÍ
-  ZASTAVITELNÉ PLOCHY
-  OZNAČENÍ LOKALIT  
a plochami změn  
způsobu využití

**Z1-A**







## HLAVNÍ VÝKRES

1 : 5 000



### PLOCHY S ROZDÍLNÝM ZPŮSOBEM VYUŽITÍ



#### PLOCHY URBANIZOVANÉ

-  BV PLOCHY BYDLENÍ  
bydlení venkovské
-  OM PLOCHY OBČANSKÉHO VYBAVENÍ  
komerční zařízení malá
-  TW PLOCHY TECHNICKÉ INFRASTRUKTURY  
vodní hospodářství
-  PV PLOCHY VEŘEJNÝCH PROSTRANSTVÍ  
komunikace, veřejné prostory

#### PLOCHY NEURBANIZOVANÉ

-  NZo PLOCHY ZEMĚDĚLSKÉ  
omá půda



#### PLOCHY ÚZEMNÍCH REZERV

-  BV PLOCHY BYDLENÍ  
- ruší se
-  OM PLOCHY BYDLENÍ  
- ruší se

#### KORIDORY VEŘEJNÉ INFRASTRUKTURY

-  Doprní infrastruktura  
Koridory dopravy  
hranice dopravního koridoru DK02 - část  
- ruší se

### Mapové podklady

-  POLOHOPIS  
katastrální mapa
-  VÝŠKOPIS  
vrstevnice

Ověřovatel : Obec KÁMEN  
Pořizovatel : MĚÚ PACOV  
Zpracovatel : Ing. arch. MILUŠ MARYŠKA  
Datum : 2024

**KÁMEN** - k.ú. Kámen u Pacova, k.ú. Nizká Lhota  
**ÚZEMNÍ PLÁN - ZMĚNA č. 1**

HLAVNÍ VÝKRES

měřítko : 1 : 5 000

**B**