


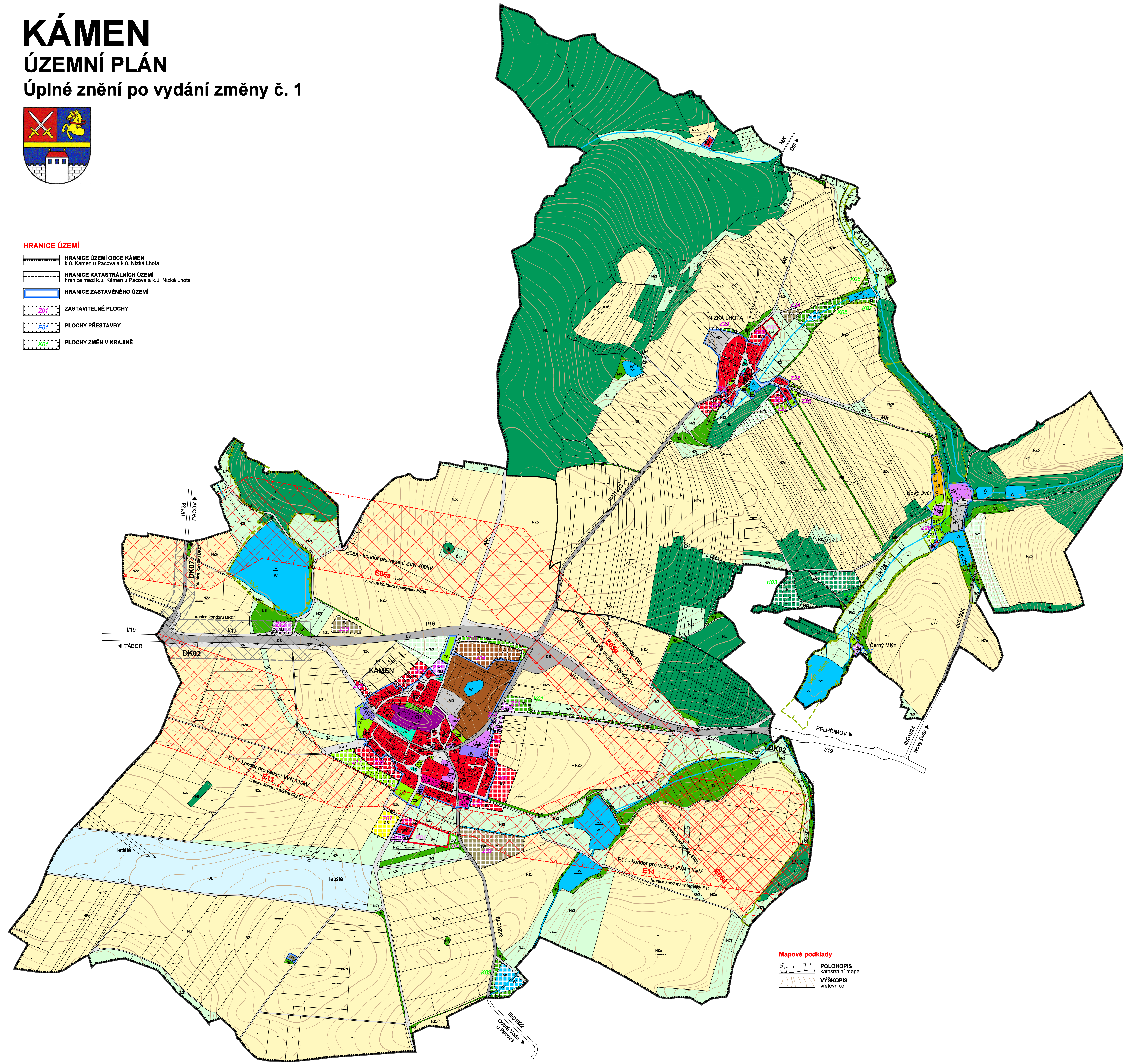
# KÁMEN ÚZEMNÍ PLÁN

Úplné znění po vydání změny č. 1



## HRANICE ÚZEMÍ

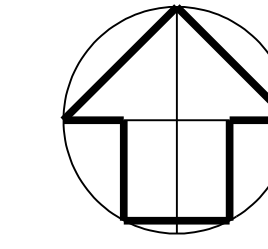
	HRANICE ÚZEMÍ OBCE KÁMEN k.ú. Kámen u Pacova a k.ú. Nizká Lhota
	HRANICE KATASTRÁLNÍCH ÚZEMÍ hranice mezi k.ú. Kámen u Pacova a k.ú. Nizká Lhota
	HRANICE ZASTAVĚNÉHO ÚZEMÍ
	ZASTAVITELNÉ PLOCHY
	PLOCHY PŘESTAVBY
	PLOCHY ZMĚN V KRAJINĚ



Mapové podklady  
 POLOHOPIS  
 katastrální mapa  
 VÝŠKOPIS  
 výškovice

## HLAVNÍ VÝKRES

1 : 5 000



### PLOCHY S ROZDÍLNÝM ZPŮSOBEM VYUŽITÍ

#### PLOCHY URBANIZOVANÉ

BV		PLOCHY BYDLENÍ bydlení venkovské
BH		PLOCHY BYDLENÍ bydlení hromadné vícepodlažní
OV		PLOCHY OBČANSKÉHO VYBAVENÍ veřejná infrastruktura
OP		PLOCHY OBČANSKÉHO VYBAVENÍ areál hradu Kámen
OS		PLOCHY OBČANSKÉHO VYBAVENÍ sport a sloužebná
OM		PLOCHY OBČANSKÉHO VYBAVENÍ komerční zařízení malá
RI		PLOCHY REKREACE plochy stavby pro rodinnou rekreaci
TW		PLOCHY TECHNICKÉ INFRASTRUKTURY vodní hospodářství
VZ		PLOCHY VÝROBY A SKLADOVÁNÍ zemědělská výroba
VD		PLOCHY VÝROBY A SKLADOVÁNÍ drobná a řemeslná výroba
DS		PLOCHY DOPRAVNÍ INFRASTRUKTURY silniční
DL		PLOCHY DOPRAVNÍ INFRASTRUKTURY letecká
PV		PLOCHY VEŘEJNÝCH PROSTRANSTVÍ komunikace, veřejné prostory
ZV		PLOCHY VEŘEJNÝCH PROSTRANSTVÍ zelená na veřejných prostranstvích
ZS		PLOCHY ZELENÉ zelen soukromá a vyhrazená - sady a zahrady
ZO		PLOCHY ZELENÉ zelen ochranná a izolační

#### PLOCHY ÚZEMNÍCH REZERV

BV		PLOCHY BYDLENÍ bydlení venkovské
ZO		PLOCHY ZELENÉ zelen ochranná a izolační

#### PLOCHY NEURBANIZOVANÉ

NL		PLOCHY LESNÍ původní určení k zajištění funkce lesa
NZt		PLOCHY ZEMĚDĚLSKÉ trvalý travní porost
NZo		PLOCHY ZEMĚDĚLSKÉ omá půda
NS		PLOCHY SMÍŠENÉ NEZASTAVĚNÉHO ÚZEMÍ přírodní, vodní, zemědělské, lesní
W		PLOCHY VODNÍ A VODOHOSPODÁRSKÉ vodní toky a vodní nádrže

#### KORIDORY VEŘEJNÉ INFRASTRUKTURY

##### Dopravní infrastruktura

Koridory dopravní  
silniční koridory DK02, DK07

##### Technická infrastruktura

Koridory energetiky  
koridory elektroenergetiky E05a, E11

#### ÚZEMNÍ SYSTÉM EKOLOGICKÉ STABILITY

BIOCENTRUM LOKÁLNÍ - LC  
trajektorie biocentra  
stav - funkční

BIOKORIDOR LOKÁLNÍ - LK  
trajektorie biokoridoru  
stav - funkční

Ověřovatel : Obec KÁMEN  
 Pořizovatel : MĚÚ PACOV  
 odbor výstavby  
 Zpracovatel : Ing. arch. MILUŠ MARYŠKA  
 Datum : 2024

**KÁMEN** - k.ú. Kámen u Pacova, k.ú. Nizká Lhota  
**ÚZEMNÍ PLÁN - Úplné znění po vydání změny č. 1**  
 HLAVNÍ VÝKRES měřítko : 1 : 5 000

B