


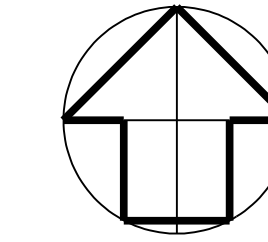
KÁMEN ÚZEMNÍ PLÁN

Úplné znění po vydání změny č. 1



VÝKRES ZÁKLADNÍHO ČLENĚNÍ ÚZEMÍ

1 : 5 000

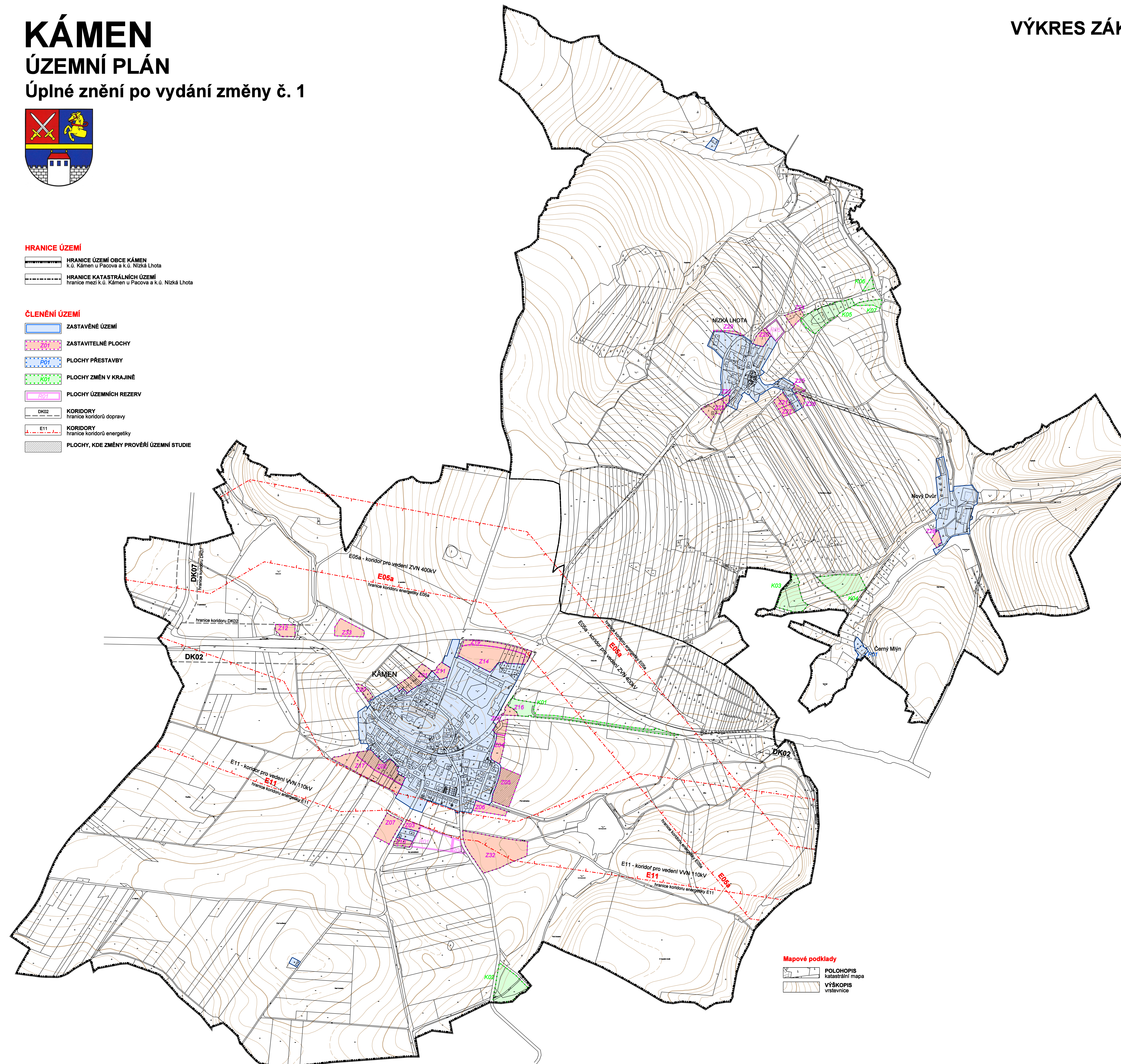


HRANICE ÚZEMÍ

- HRANICE ÚZEMÍ OBCE KÁMEN
k.ú. Kámen u Pacova a k.ú. Nizká Lhota
- HRANICE KATASTRÁLNÍCH ÚZEMÍ
hranice mezi k.ú. Kámen u Pacova a k.ú. Nizká Lhota

ČLENĚNÍ ÚZEMÍ

- ZASTAVĚNÉ ÚZEMÍ
- ZASTAVITELNÉ PLOCHY
- PLOCHY PŘESTAVBY
- PLOCHY ZMĚN V KRAJINĚ
- PLOCHY ÚZEMNÍCH REZERV
- DK02 KORIDORY
hranice koridorů dopravy
- E11 KORIDORY
hranice koridorů energetiky
- PLOCHY, KDE ZMĚNY PROVEŘÍ ÚZEMNÍ STUDIE



Mapové podklady

- POLOHOPIS
katastrální mapa
- VÝŠKOPIS
vrstevnice

Ověřeno
Objednavatel : Obec KÁMEN
Pořizovatel : MĀÚ PACOV
Zpracovatel : Ing. arch. MILUŠ MARYŠKA
Datum : 2024

KÁMEN - k.ú. Kámen u Pacova, k.ú. Nizká Lhota
ÚZEMNÍ PLÁN - Úplné znění po vydání změny č. 1
VÝKRES ZÁKLADNÍHO ČLENĚNÍ ÚZEMÍ měřítko : 1 : 5 000

A