


KÁMEN

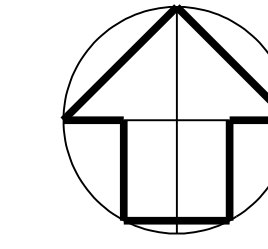
ÚZEMNÍ PLÁN

Změna č. 1



VÝKRES VEŘEJNĚ PROSPĚŠNÝCH STAVEB, OPATŘENÍ A ASANACÍ

1 : 5 000



HRANICE ÚZEMÍ

	HRANICE ÚZEMÍ OBCE KÁMEN k.ú. Kámen u Pacova a k.ú. Nizká Lhota
	HRANICE KATASTRÁLNÍCH ÚZEMÍ hranice mezi k.ú. Kámen u Pacova a k.ú. Nizká Lhota

VEŘEJNĚ PROSPĚŠNÉ STAVBY

DOPRAVNÍ INFRASTRUKTURA

WD1 Silnice I. třídy č. IV19 - přeložka
- ruší se
- napojení na stávající síť silnic a místních komunikací
- stavby související s přeložkou silnice (přeložby silic, apod.)

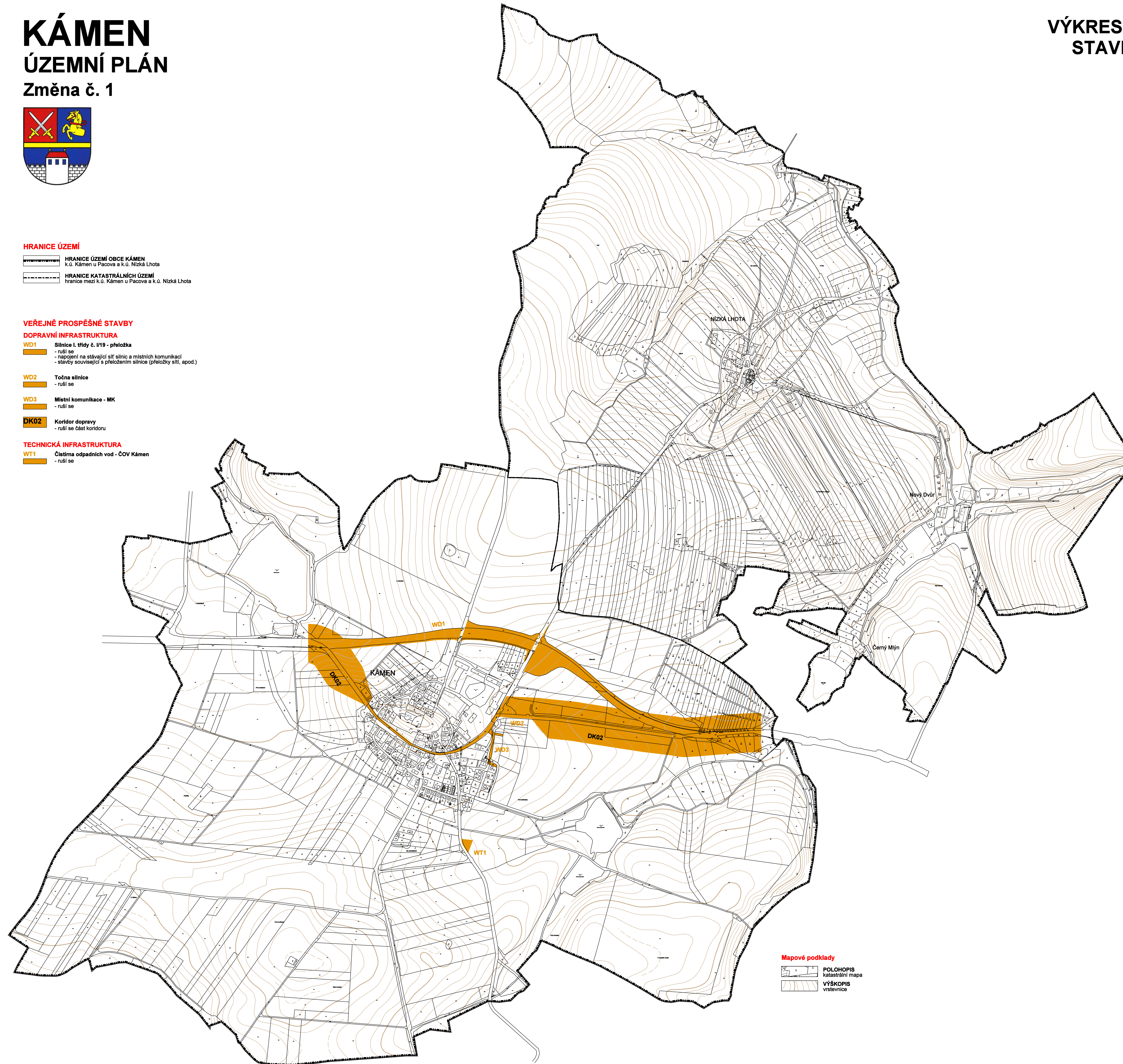
WD2 Točna silnice
- ruší se

WD3 Místní komunikace - MK
- ruší se

DK02 Koridor dopravy
- ruší se část koridoru

TECHNICKÁ INFRASTRUKTURA

WT1 Čistiřna odpadních vod - COV Kámen
- ruší se



Mapové podklady

	POLOHOPIS katastrální mapa
	VÝŠKOPIS vrstevnice

Ověřovatel : Obec KÁMEN
Pořizovatel : MĚÚ PACOV
Zpracovatel : Ing. arch. MILUŠ MARYŠKA
Datum : 2024

KÁMEN - k.ú. Kámen u Pacova, k.ú. Nizká Lhota
ÚZEMNÍ PLÁN - ZMĚNA Č. 1
VÝKRES VEŘEJNĚ PROSPĚŠNÝCH
STAVEB, OPATŘENÍ A ASANACÍ měřítko : 1 : 5 000

C